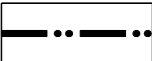

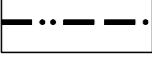






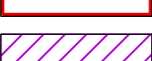






SPOLUFINANCOVÁNO Z PROSTŘEDKŮ FONDU PRO REGIONÁLNÍ ROZVOJ

ÚZEMNÍ PLÁN MOŠNOVA NÁVRH

A.1 ZÁKLADNÍ ČLENĚNÍ ÚZEMÍ

MĚŘÍTKO 1 : 5000

STAV	NÁVRH	
		HRANICE OBCE
		HRANICE ZASTAVĚNÉHO ÚZEMÍ K 1. 11. 2009
		ZASTAVĚNÉ ÚZEMÍ K 1. 11. 2009
		ZASTAVITELNÉ PLOCHY S OZNAČENÍM
		ZASTAVITELNÉ PLOCHY - PROSTRANSTVÍ VEŘEJNÁ - - ZELEŇ VEŘEJNÁ S OZNAČENÍM
		PODMÍNKA REALIZACE - ZPRACOVÁNÍ ÚZEMNÍ STUDIE
		PLOCHY DOPRAVNÍ INFRASTRUKTURY SILNIČNÍ



PROJEKTOVÁ ČINNOST, URBANISMUS, ÚZEMNÍ PLÁNOVÁNÍ, EKOLOGIE, GIS

URBANISTICKÉ STŘEDISKO OSTRAVA, s.r.o.

OSTRAVA s.r.o. Spartakovců 3, Ostrava-Poruba, 70800

tel: 596939530, 596939531

ZODP.PROJEKTANT: ING. ARCH. VLADIMÍRA FUSKOVÁ

ZAK. ČÍSLO: U - 498A

ZPRACOVATEL: ING. ARCH. VLADIMÍRA FUSKOVÁ, ING. ZDEŇKA VESELÁ

POŘIZOVATEL: OBEC MOŠNOV

DATUM: ÚNOR 2010